





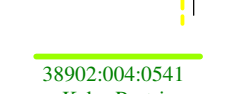

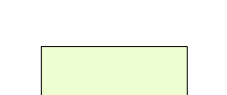




Alus: Eesti Baaskaart, leht 5422

Kaku II liivakarjääri mäeeraldise ja teenindusmaa nurgapunktide koordinaadid

Nr	X, L-Est	Y, L-Est
1	6414468,94	689836,84
2	6414535,62	690048,16
3	6414506,16	690148,35
4	6414277,95	690160,90
5	6414153,96	690199,29
6	6414136,80	690138,40
7	6414152,69	690093,13
8	6414224,06	690090,32
9	6414311,75	690077,16
10	6414369,67	690055,38
11	6414398,22	689997,03
12	6414415,49	689923,30

Pindala 5,40 ha

LEPPEMÄRGID

-  Kaku II liivakarjääri mäeeraldise piir, nurgapunkt, number
-  Kaku II liivakarjääri mäeeraldise teenindusmaa piir, nurgapunkt, number
-  Kaku maardla varuploki piir, nr ja varu kategooria
-  Kaku liivakarjääri mäeeraldise piir
-  Kaku liivakarjääri mäeeraldise teenindusmaa piir
-  Katastrirüksuse piir, tunnus ja nimetus
-  Maapinna samakõrgusjoon
-  Maaparandussüsteemi maa-ala piir
-  Kaku II liivakarjääri metsamaaks korrastatav ala
-  Kaku liivakarjääri metsamaaks korrastatav ala
-  Kaku liivakarjääri veekoguks korrastatav ala (veetase +75,9 m)

Kasutatud materjalid:

Kaku maardla (nr 062) registrikaart.
Kaku II liivakarjääri plaan kaevandamise loa pikendamise taotlustest.
Koordinaadid L-EST 97 süsteemis, kõrgused EH2000 süsteemis (EH2000=BK77+0.2 m).

KAKU II LIIVAKARJÄÄRI KORRASTATUD MAA PLAAN
M 1:1000

Töö:	Kaku II liivakarjääri kaevandamise loa pikendamise taotlus	Graafiline lisa 3
Asukoht:	Võru maakond, Võru vald, Kaku liivamaardla	Töö nr 25-879
Tellijä:	Metsatervenduse osühing Veskiposti tn 2/1, Tallinn, Harjumaa 10138 e-mail: ants@metsatervenduse.ee; tel. 5091575	Tellijä esindaja: Ants Erik
Koostas ja toimetas:	MAAVARAUURINGUD OÜ Reg. nr 14346587 Liiva 41, 50303, Tartu	juuli 2025
	Diplomeeritud geoloogia- ja mäeinsener Ain Põldvere e-mail: ain.poldvere@gmail.com, tel. 5104753	/alkkirjastatud digitaalselt/